



**n61**

**Nachtbus  
Frankfurt → Offenbach → Hanau**



RMV-Service-Telefon: 01801 / 768 46 36, (3,9 ct/Min aus dem dt. Festnetz. Mobilfunk anbieterabhängig, max. 42 ct/Min)











**Verkehrt auch freitags nach Feiertagen, sowie vor und nach Rosenmontag**

**Nächte Fr/Sa, Sa/So und vor Feiertagen**

Ffm Konstablerwache	1.30	2.30	3.30	4.00
- Friedberger Anlage	1.31	2.31	3.31	4.01
- Allerheiligentor	1.33	2.33	3.33	4.03
- Ostendstraße	1.34	2.34	3.34	4.04
- Zobelstraße	1.35	2.35	3.35	4.05
- Ostbahnhof/Honsellstraße	1.37	2.37	3.37	4.07
- Osthafenplatz	1.38	2.38	3.38	4.08
- Schwedlerstraße	1.39	2.39	3.39	4.09
- Union Gelände	1.40	2.40	3.40	4.10
- Riederhöfe	1.41	2.41	3.41	4.11
Kaiserlei Areva am Kaiserlei	1.45	2.45	3.45	4.15
- Kaiserleistraße	1.46	2.46	3.46	4.16
Of Nordring	1.47	2.47	3.47	4.17
- Theater/Messehallen	1.50	2.50	3.50	4.20
- Rathaus	1.51	2.51	3.51	4.21
- Marktplatz/Berliner Straße	1.53	2.53	3.53	4.23
n66 Of Marktpl./Berliner Str.	ab	2.00		4.00
n66 Tempelsee Stadthalle	an	2.13		4.13
n66 Dietzenbach Friedhof	an	2.28		4.28
n66 Ober-Roden Bahnhof	an	2.40		4.40
n65 Of Marktpl./Berliner Str.	ab	2.00		4.00
n65 Bieber Am Rebstock	an	2.14		4.14
n65 Nieder-Roden Bahnhof	an	2.45		4.45
n65 Ober-Roden Bahnhof	an	2.54		4.54
- Finanzamt	1.55	2.55	3.55	4.25
- Bahnüberführung Bieberer Str.	1.56	2.56	3.56	4.26
- Grenzstraße	1.56	2.56	3.56	4.26
- Rhönstraße	1.57	2.57	3.57	4.27
- Ost	1.58	2.58	3.58	4.28
- Mühlheimer Straße	1.59	2.59	3.59	
Bürgel Rohrmühle	2.01	3.01	4.01	

Hanau Freiheitsplatz	0.30	1.30	2.30	
- Marktplatz	0.31	1.31	2.31	
- Leimenstraße	0.32	1.32	2.32	
- Kurt-Blaum-Platz	0.33	1.33	2.33	
- Friedrichstraße	0.34	1.34	2.34	
- Hauptbahnhof/Brücke	0.35	1.35	2.35	
- Westerbургstraße	0.36	1.36	2.36	
Steinheim (Main) Bahnhof	0.37	1.37	2.37	
Dietesheim Basaltstraße	0.41	1.41	2.41	
- Wichernschule	0.42	1.42	2.42	
- Hanauer Straße	0.42	1.42	2.42	
Mühlheim Willy-Brandt-Halle	0.43	1.43	2.43	
- Stadtwerke	0.44	1.44	2.44	
- Fahrenstraße	0.44	1.44	2.44	
- Lerchenweg	0.45	1.45	2.45	
- Stadtmuseum	0.46	1.46	2.46	
- Am Anger	0.47	1.47	2.47	
- Aussiger Straße	0.47	1.47	2.47	
- Rote Warte	0.48	1.48	2.48	
Of Senefelderallee	0.49	1.49	2.49	
Waldheim Neuer Friedhof	0.50	1.50	2.50	
Of Karl-Herd-Weg	0.51	1.51	2.51	
Bürgel Danziger Straße	0.52	1.52	2.52	
- Rohrmühle	0.53	1.53	2.53	
Of Alter Friedhof	0.55	1.55	2.55	
- Mathildenplatz	0.56	1.56	2.56	

- Danziger Straße	2.02	3.02	4.02
Of Karl-Herdt-Weg	2.03	3.03	4.03
Waldheim Neuer Friedhof	2.04	3.04	4.04
Of Senefelderallee	2.05	3.05	4.05
Mühlheim Rote Warte	2.06	3.06	4.06
- Friedensstraße	2.07	3.07	4.07
- Rathaus/Bürgerpark	2.08	3.08	4.08
- Bahnhof/ B 43	2.09	3.09	4.09
- Pestalozzistraße	2.10	3.10	4.10
- Spessartbrücke	2.11	3.11	4.11
Dietesheim S-Bahn	2.12	3.12	4.12
- Friedhof Dietesheim	2.13	3.13	4.13
Steinheim (Main) Bahnhof	2.18	3.18	4.18
Hanau Westerburgstraße	2.19	3.19	4.19
- Am Steinheimer Tor	2.21	3.21	4.21
- Westbahnhof	2.22	3.22	4.22
- Nussallee	2.23	3.23	4.23
- Hospitalstraße	2.24	3.24	4.24
- Freiheitsplatz	2.25	3.25	4.25
- Marktplatz		3.26	4.26
- Leimenstraße		3.27	4.27
- Kurt-Blaum-Platz		3.28	4.28
- Friedrichstraße		3.29	4.29
- Dettinger Straße		3.30	4.30
- Hauptbahnhof		3.31	4.31

- Marktplatz/Berliner Straße	0.58	1.58	2.58
 n65 Of Marktpl./Berliner Str. ab		2.00	
 n65 Obertshausen Bahnhof an		2.24	
 n65 Nieder-Roden Bahnhof an		2.45	
 n65 Ober-Roden Bahnhof an		2.54	
 n66 Of Marktpl./Berliner Str. ab		2.00	
 n66 Heusenst. O.-Hahn-Schule an		2.20	
 n66 Dietzenbach Rathaus an		2.25	
 n66 Ober-Roden Bahnhof an		2.40	
- Rathaus	0.59	1.59	2.59
- Theater/Messehallen	1.00	2.00	3.00
- Carl-Ulrich-Brücke	1.02	2.02	3.02
- Nordring	1.04	2.04	3.04
Kaiserlei Kaiserleistraße	1.05	2.05	3.05
- Areva am Kaiserlei	1.06	2.06	3.06
- Kaiserlei	1.07	2.07	3.07
Ffm Riederhöfe	1.11	2.11	3.11
- Union Gelände	1.12	2.12	3.12
- Schwedlerstraße	1.13	2.13	3.13
- Osthafenplatz	1.14	2.14	3.14
- Ostbahnhof/Honsellstraße	1.16	2.16	3.16
- Zobelstraße	1.17	2.17	3.17
- Ostendstraße	1.18	2.18	3.18
- Allerheiligtentor	1.19	2.19	3.19
- Konstablerwache	1.23	2.23	3.23
 n81 Ffm Konstablerwache ab	2.00	3.00	
 n81 Ffm Flughafen Terminal 1 an	2.28	3.28	